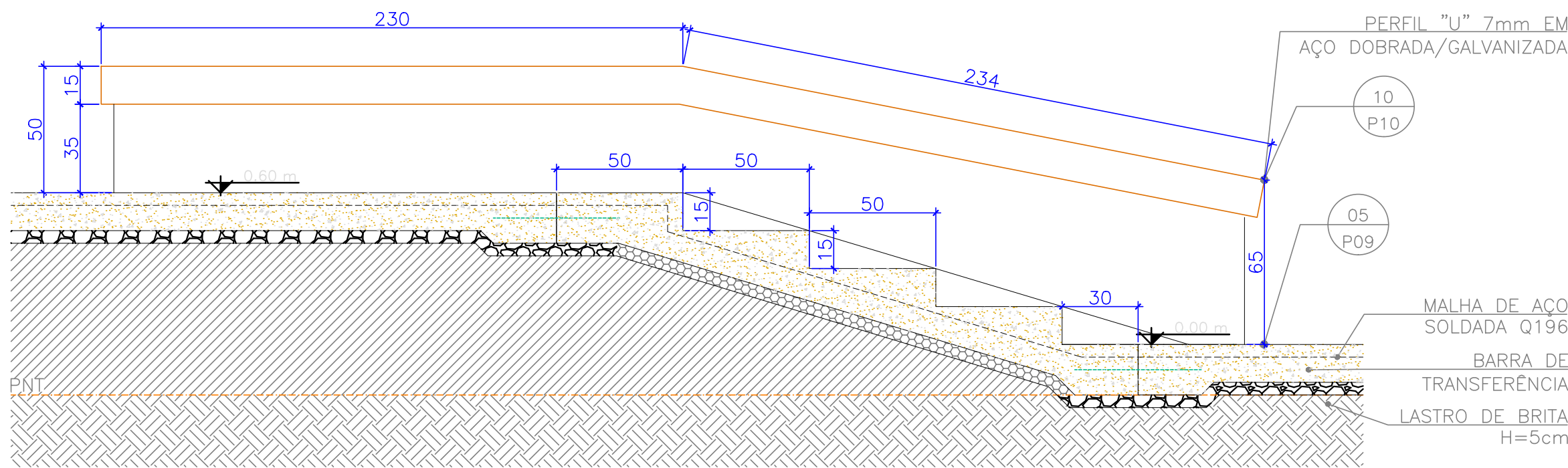
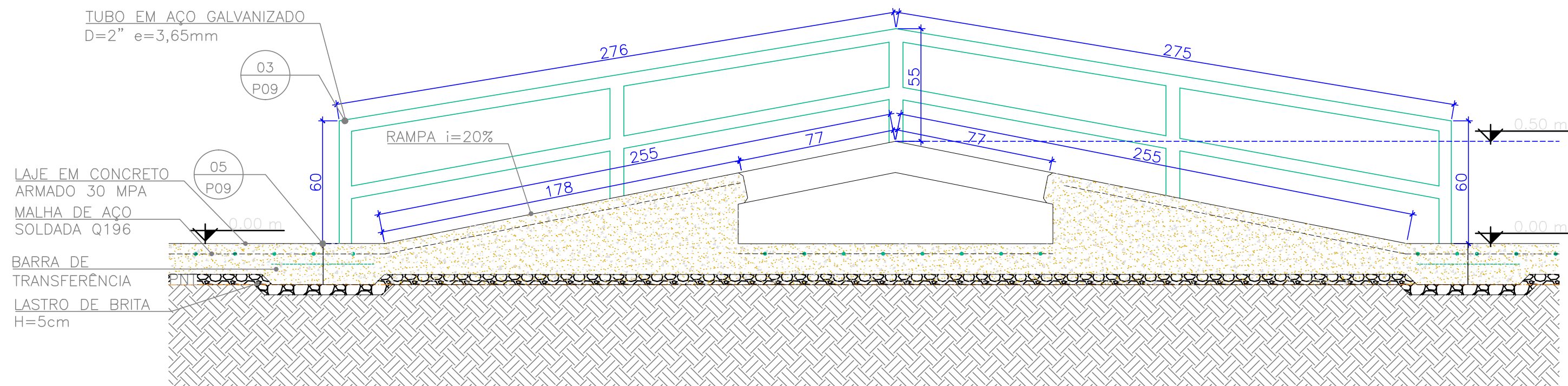


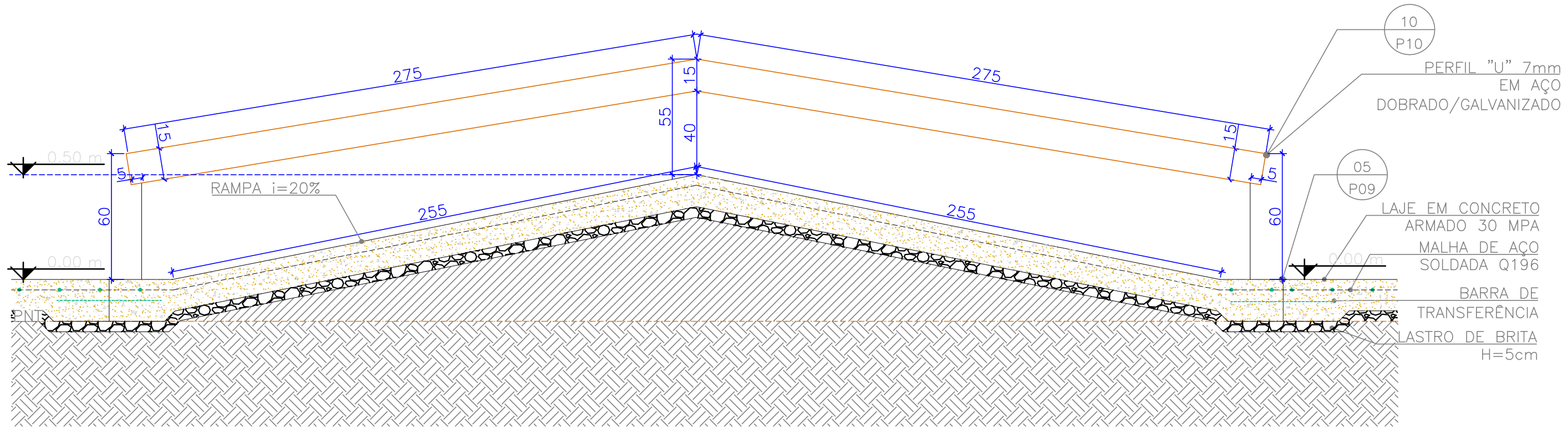
14 RAMPA i=30%  
CORTE 1:20



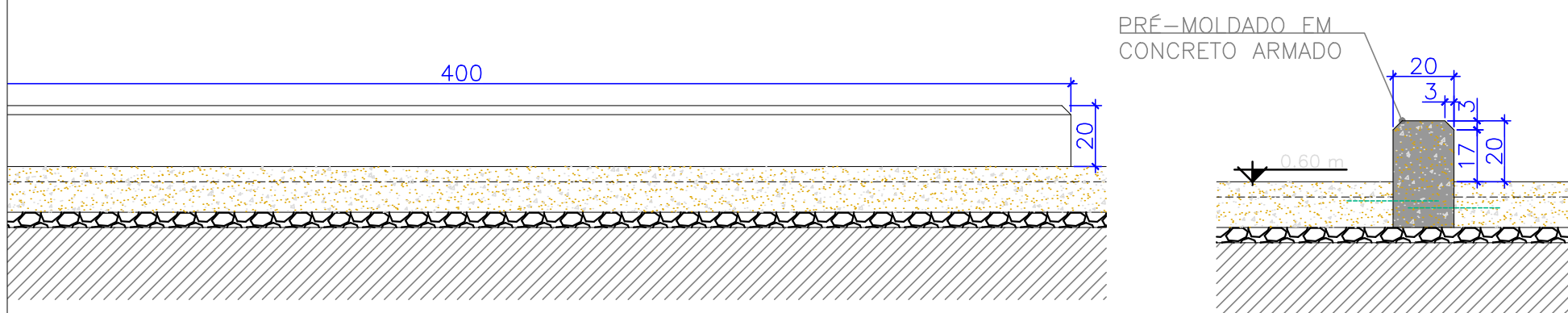
15 ESCADA 04 DEGRAUS  
CORTE 1:20



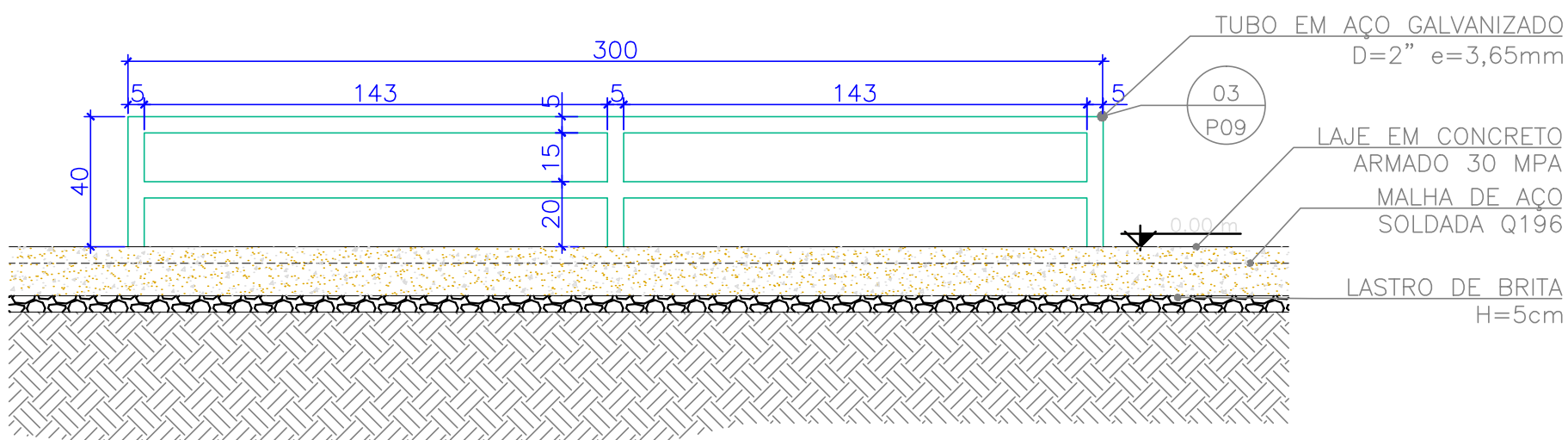
16.1 SPINE  
CORTE 1:20



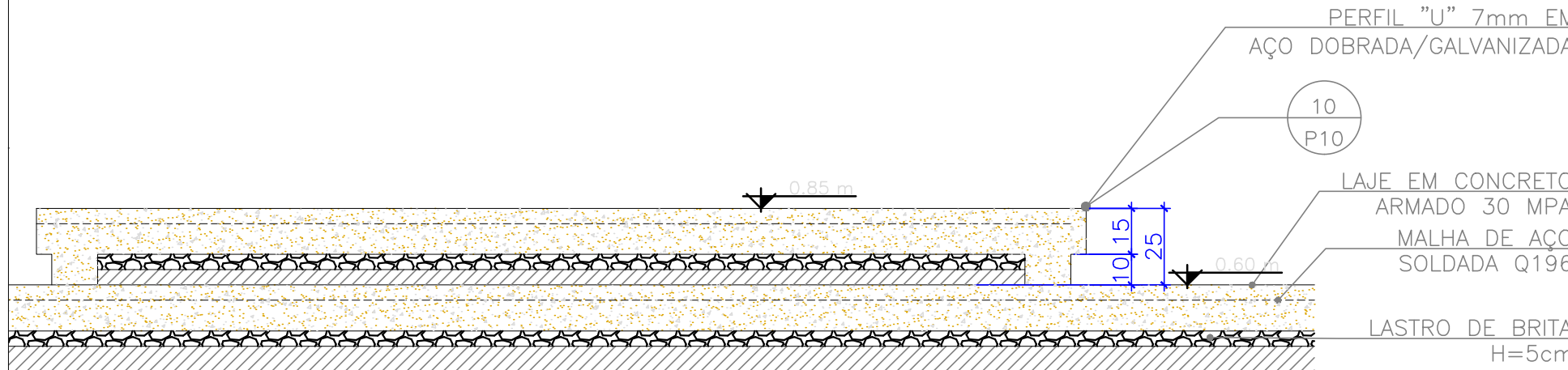
16.2 SPINE  
CORTE 1:20



17 MURETA  
CORTE 1:20



18 TRAVE  
CORTE 1:20



19 PALCO MANUAL  
CORTE 1:20

LEGENDA		
IDENTIFICAÇÃO DE DETALHES	SÍMBOLOS DE ESPECIFICAÇÃO	INDICAÇÃO DE REVISÃO
SÍMBOLO DE CORTE	SÍMBOLO DE ELEVACÃO/FACHADA	

QUADRO DE ESPECIFICAÇÕES	
PISOS	
1	PISO DE ALTA RESISTÊNCIA EM CONCRETO ARMADO FCK=30MPa
2	PISO EM PLACAS DE CONCRETO 49X49CM (ACESSOS)
3	GRAMA COMUM
4	MEIO-FIO EM CONCRETO FCK=15MPa
PAREDES	
1	ALVENARIA EM BLOCO DE CONCRETO ESTRUTURAL 14x19x39cm
2	PEITORIL EM TUBO DE AÇO D=2\" e= 5mm C/ ACABAMENTO PINTURA ESMALTE
ACABAMENTOS	
1	CHAPA EM AÇO GALVANIZADA e=7mm C/ ACABAMENTO EM PINTURA ESMALTE
2	TUBO EM AÇO GALVANIZADO D=2\" e=3,65mm C/ ACABAMENTO EM PINTURA ESMALTE
3	PERFIL \"c\" e=7mm EM CHAPA DE AÇO DOBRADA/GALVANIZADA
4	CANTONEIRA 120° 4\"x4\" e=1/4\" EM CHAPA DE AÇO DOBRADA/GALVANIZADA

NOTAS:

- A EXECUÇÃO DEVERÁ SER FEITA POR PROFISSIONAL HABILITADO E O MESMO DEVERÁ TOMAR CONHECIMENTO DE TODAS AS PRANCHAS DE PROJETOS REFERENTES A OBRA;
- VERIFICAR MEDIDAS NO LOCAL; - TODOS OS NÍVEIS DEVERÃO SER OBSERVADOS NA PLANTA ARQUITETÔNICA;
- ACOMPANHAR MEMORIAL DESCRITIVO.

## PREFEITURA

### PROJETO DE PISTA DE SKATE E QUADRA PARQUE DOM ANTÔNIO ZATTERA

TÍTULO DO DESENHO		EQUIPE TÉCNICA	
PROJETO ARQUITETÔNICO		PRANCHA	
DETALHES		11/13	
ESCALA: INDICADA		MUNICÍPIO	
PELOTAS		RIO GRANDE DO SUL	
LOGRADOURO		ESTADO	
PARQUE DOM ANTÔNIO ZATTERA - Rua Doutor Amarante nº155		CITY	
LOCAL DO DESENHO		NÚMERO DA REVISÃO	
00		19/01/2021	
Rua Menes Barreto, 752 - Pelotas/RS Fone: (51) 33191350 - (51) 33191353 Email: sepiag@pelotas.rs.gov.br		SECRETARIA DE PLANEJAMENTO E GESTÃO	